

赤穂市のバス運行状況

- 1 ゆらのすけ（コミュニティバス）
- 2 ていじゅうろう （東備西播定住自立圏 圏域バス）
- 3 路線バス （（株）ウエスト神姫）

赤 穂 市

令和3年12月

目 次

1	ゆらのすけ	1
	(1) 導入目的と運行概要	1
	(2) 利用者数の推移	4
	(3) 運行経費	9
2	ていじゅうろう	10
	(1) 導入目的と運行概要	10
	(2) 利用者数の推移	13
3	路線バス	15
	(1) ルート図	15
	(2) 時刻表	17
参考	赤穂市バス路線図 (全体)	19
4	赤穂市の人口	20
	(1) 赤穂市の人口及び年齢3区分別割合	20
	(2) 地区別人口及び高齢者 (65歳以上) 人口比率	21

1. ゆらのすけ（コミュニティバス）

（1）導入目的と運行概要

①導入目的

市内のバス交通不便地域の解消、高齢者や障がい者等の移動手段の確保、公共施設等への交通の利便性を図ること。

②運行概要

○運行方式 計画主体：赤穂市
運行主体：(株) ウエスト神姫



○運行開始 ①平成17年10月～ 南北ルートA、南北ルートB、東西ルート
②平成18年 7月～ 高野ルート
③平成26年 3月～ みどり団地ルート

○車 両 日野 ポンチョ（ノンステップバス：15座席、27人乗）
3台（うち、1台は圏域バス「ていじゅうろう」を使用）

○運行日 月曜日から土曜日の週6日

○運休日 日曜日及び年末年始（12月29日～1月3日）

○運 賃 均一制 1回の乗車につき100円（小学生以上）

③ルート及び時刻表

○ルート 5ルート（別図）

	運行系統	経由地	運行日	運行回数	所要時間
1	南北ルートA	有年東部～千種峠～市街地	月・水・金	1日3往復	77分
2	南北ルートB	有年西部～高雄～市街地	火・木・土	1日3往復	71分
3	東西ルート	福浦～城西～市街地	月・水・金	1日3往復	65分
4	高野ルート	高野～市街地	月・水・金	1日3往復	53分
5	みどり団地ルート	みどり団地～市街地	月・水・金	1日3往復	19分

○時刻表 別紙のとおり（パンフレット）

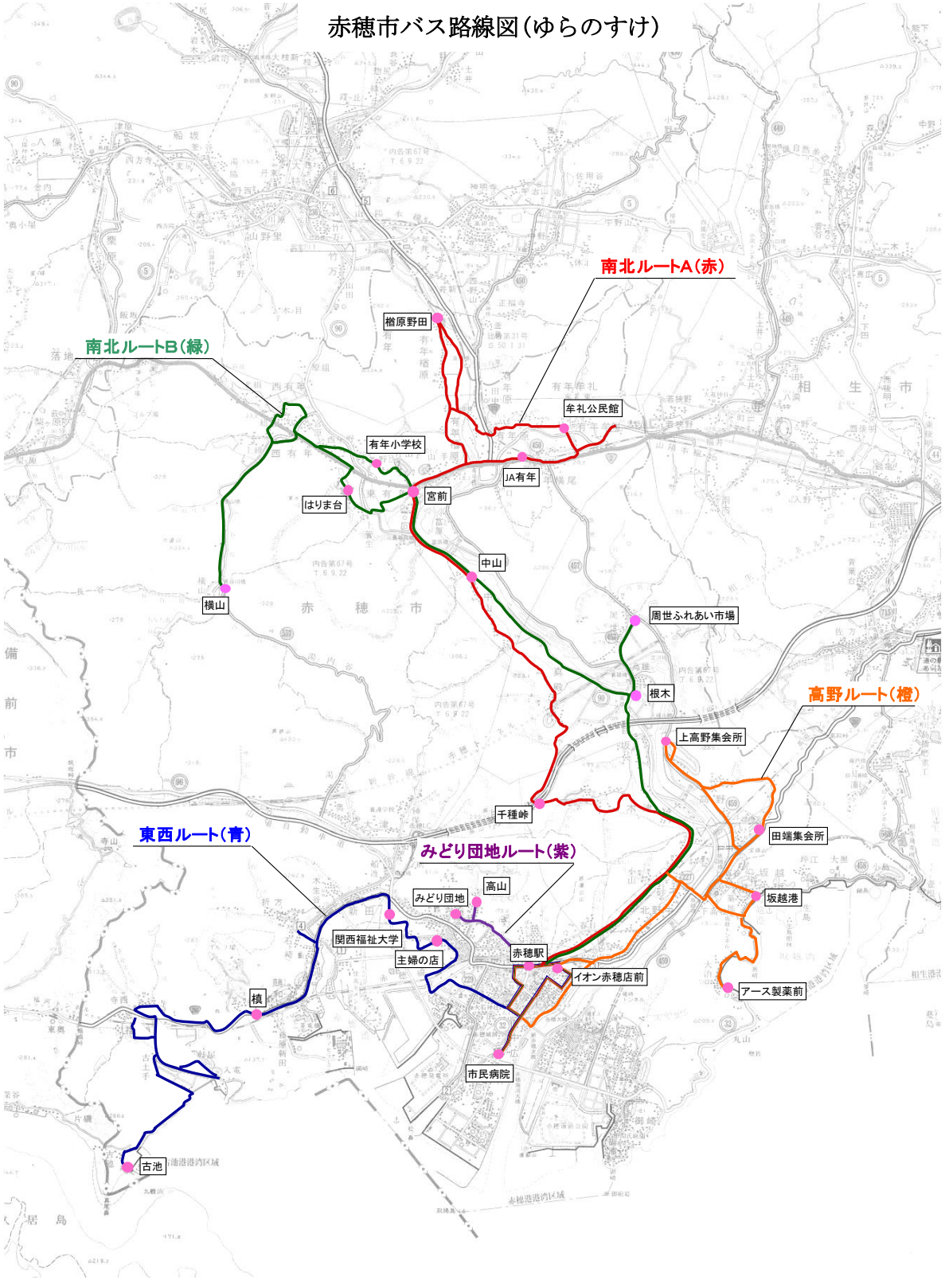
○停留所 118箇所

「ゆらのすけ」の由来

地域の皆様に親しまれ、愛着を持って利用していただくために愛称募集を行い、応募総数106件の中から選ばれた名前です。

仮名手本忠臣蔵の「大星由良之助」と、ゆっくりとバスに揺られているイメージを掛け合わせ、忠臣蔵のまちにふさわしく、ほのぼのとした感じを与える愛称として採用されました。

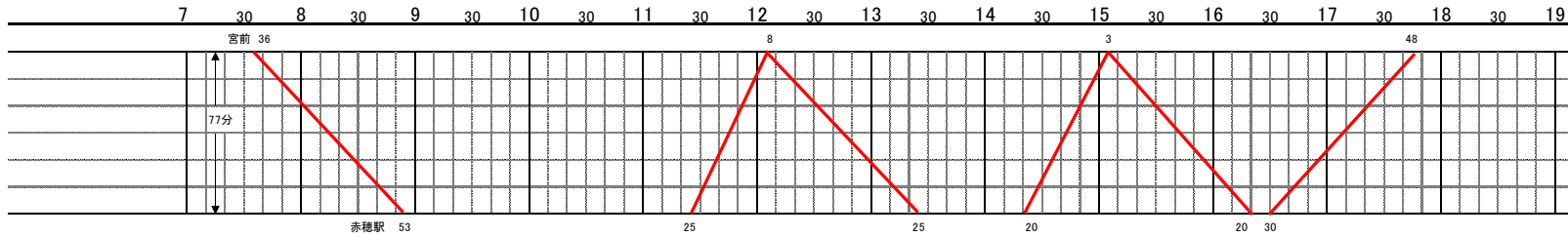
赤穂市バス路線図(ゆらのすけ)



○ゆらのすけ ダイヤグラム

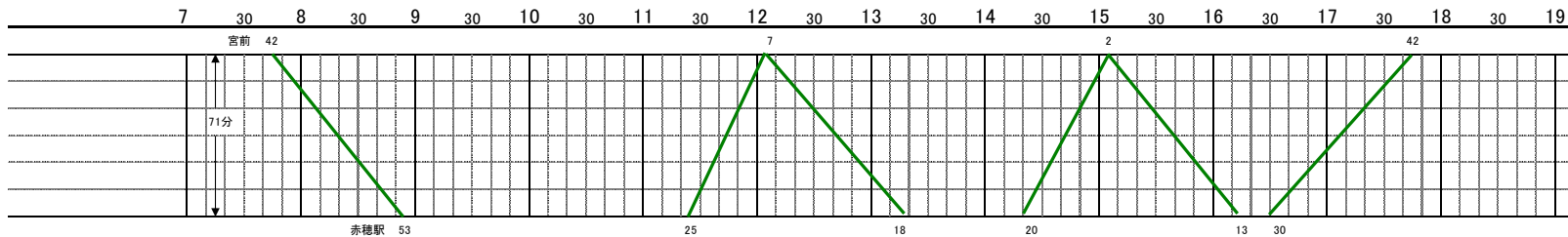
(南北ルートA) 月・水・金

有年東部～千種経由～市街地



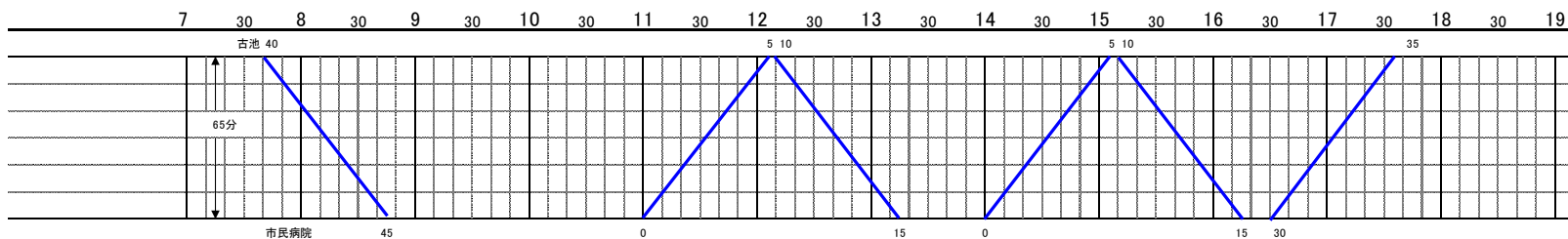
(南北ルートB) 火・木・土

有年西部～高雄経由～市街地



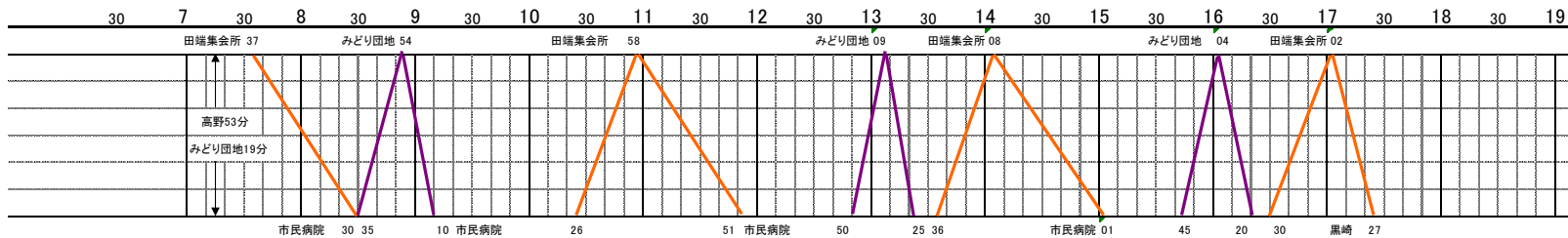
(東西ルート) 月・水・金

福浦～城西経由～市街地



(高野ルート、みどり団地ルート) 月・水・金

(高野～市街地) (塩屋みどり団地～赤穂駅北経由～市民病院)



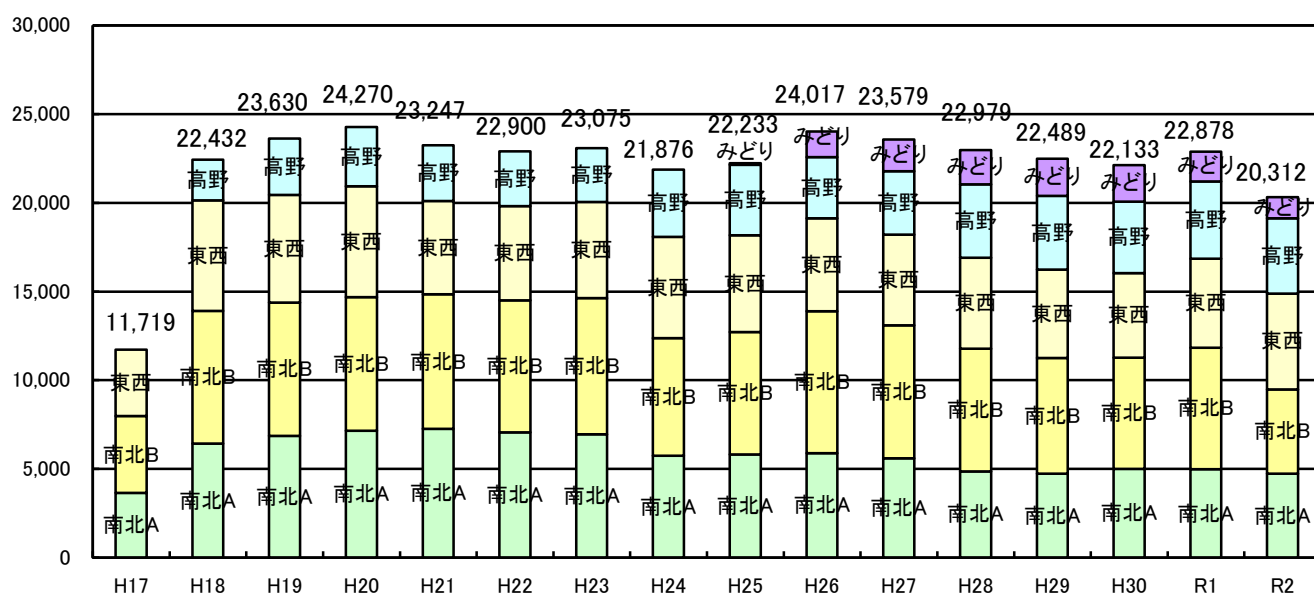
(2) 利用者数の推移

①全体、ルート別利用者数

「無料含む」(単位：人)

年度	総数	H17.10～運行			H18.7～運行	H26.3～運行
		南北ルートA	南北ルートB	東西ルート	高野ルート	みどり団地ルート
H17年度 (10月～)	11,719	3,647	4,331	3,741		
H18年度	22,432	6,433	7,481	6,233	2,285	
H19年度	23,630	6,870	7,509	6,060	3,191	
H20年度	24,270	7,152	7,540	6,249	3,329	
H21年度	23,247	7,268	7,575	5,256	3,148	
H22年度	22,900	7,066	7,432	5,311	3,091	
H23年度	23,075	6,948	7,680	5,425	3,022	
H24年度	21,876	5,751	6,628	5,692	3,805	
H25年度	22,233	5,823	6,896	5,448	3,974	92
H26年度	24,017	5,884	7,999	5,249	3,448	1,437
H27年度	23,579	5,604	7,492	5,113	3,581	1,789
H28年度	22,979	4,866	6,903	5,144	4,125	1,941
H29年度	22,489	4,739	6,519	4,980	4,153	2,098
H30年度	22,133	5,003	6,266	4,768	4,037	2,059
R1年度	22,878	4,979	6,843	5,021	4,354	1,681
R2年度	20,312	4,734	4,757	5,396	4,234	1,191
計	353,769	92,767	109,851	85,086	53,777	12,288

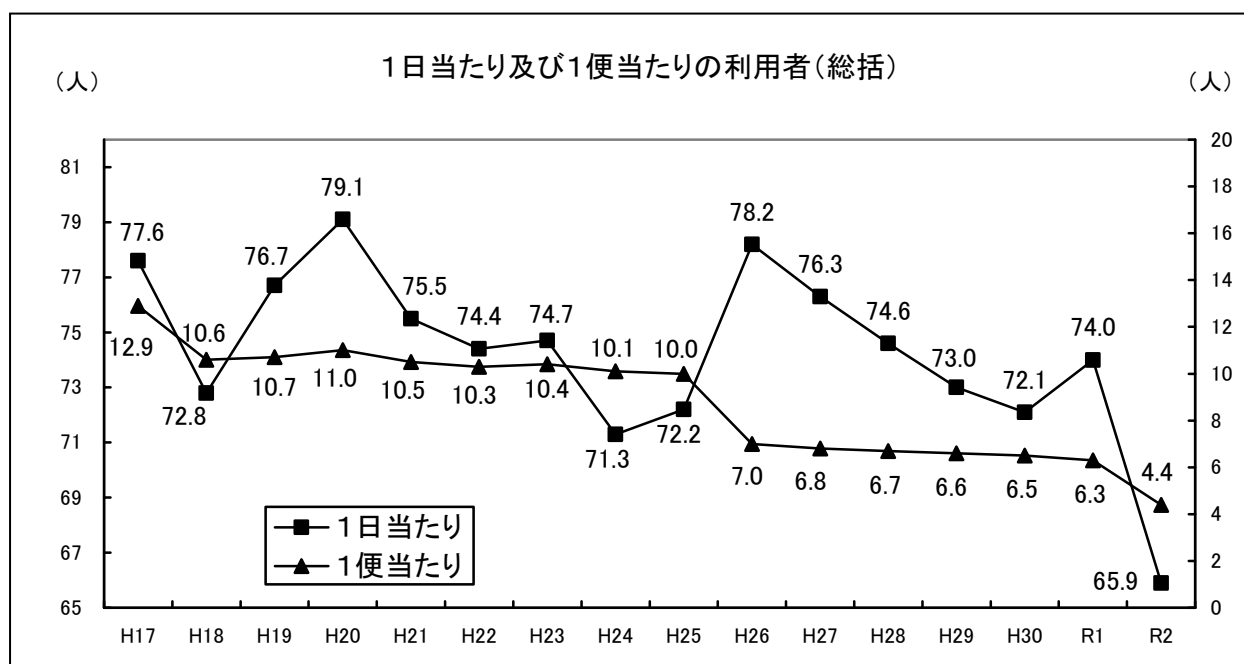
利用者の推移

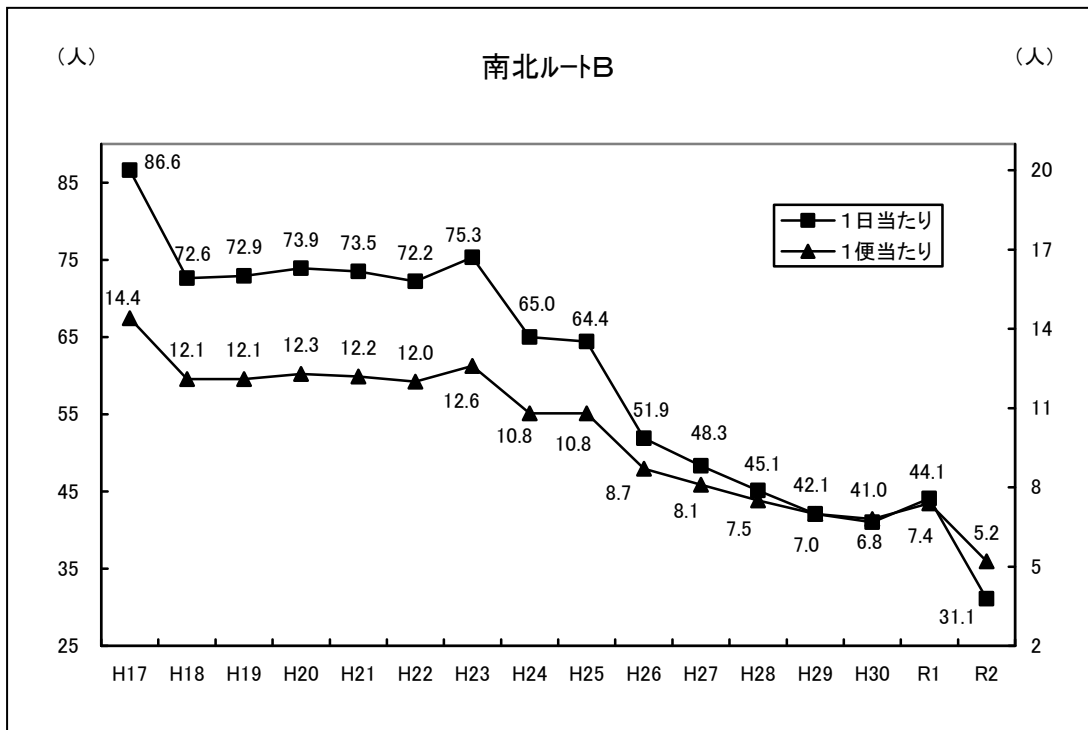
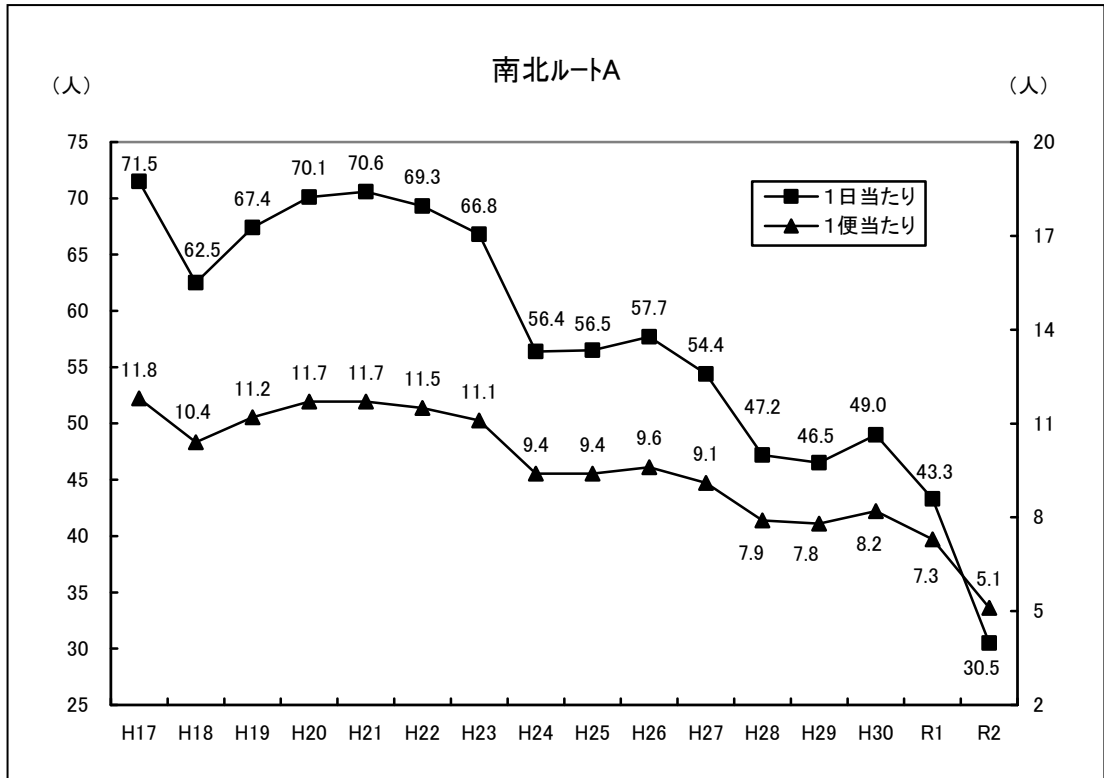


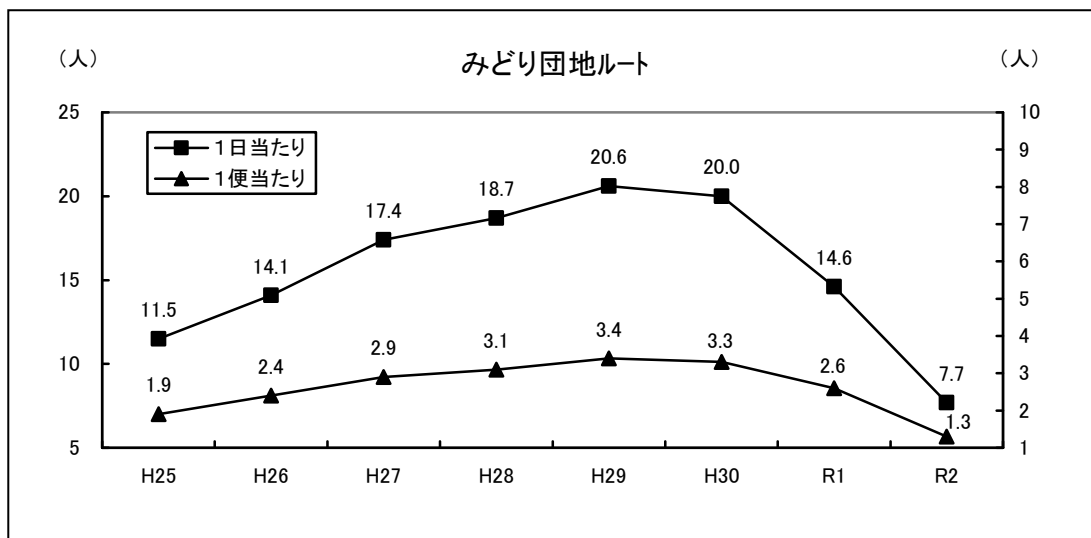
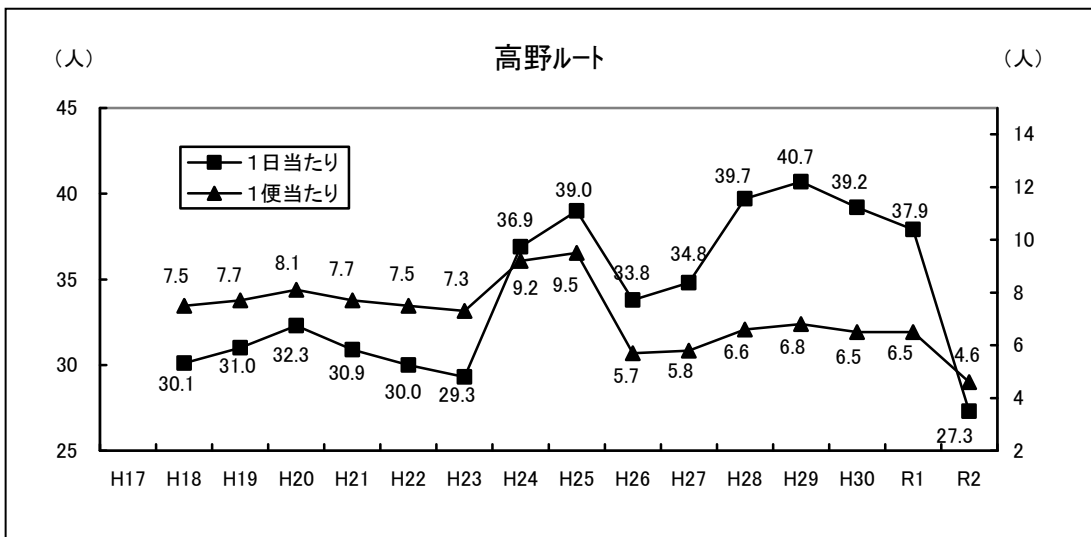
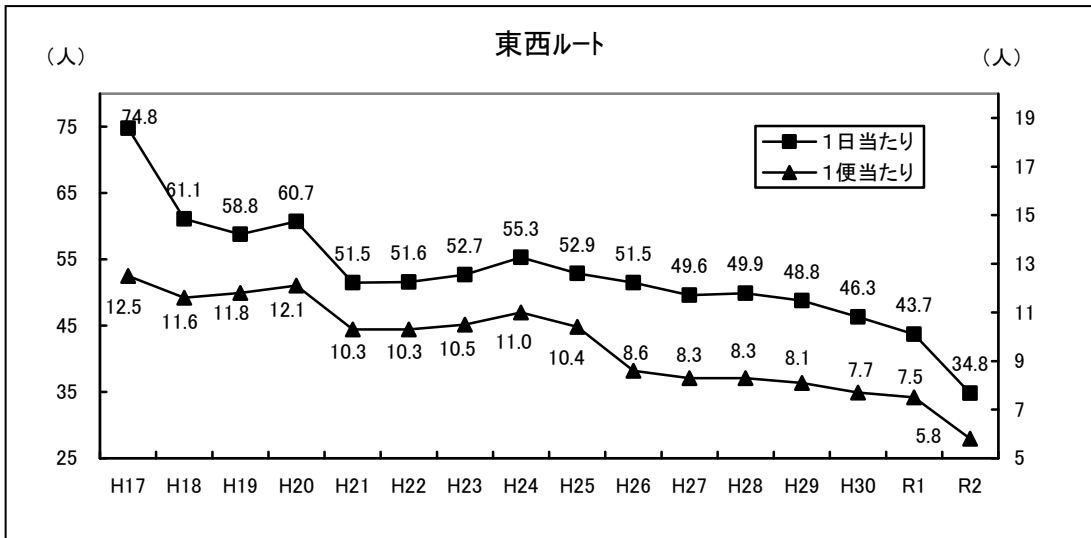
② 1日当たり及び1便当たりの利用者数

「無料含む」(単位：人)

	総数		南北ルートA		南北ルートB		東西ルート		高野ルート		みどり団地ルート	
	1日 当たり	1便 当たり	1日 当たり	1便 当たり	1日 当たり	1便 当たり	1日 当たり	1便 当たり	1日 当たり	1便 当たり	1日 当たり	1便 当たり
H17年度 (10月～)	77.6	12.9	71.5	11.8	86.6	14.4	74.8	12.5				
H18年度	72.8	10.6	62.5	10.4	72.6	12.1	61.1	11.6	30.1	7.5		
H19年度	76.7	10.7	67.4	11.2	72.9	12.1	58.8	11.8	31.0	7.7		
H20年度	79.1	11.0	70.1	11.7	73.9	12.3	60.7	12.1	32.3	8.1		
H21年度	75.5	10.5	70.6	11.7	73.5	12.2	51.5	10.3	30.9	7.7		
H22年度	74.4	10.3	69.3	11.5	72.2	12.0	51.6	10.3	30.0	7.5		
H23年度	74.7	10.4	66.8	11.1	75.3	12.6	52.7	10.5	29.3	7.3		
H24年度	71.3	10.1	56.4	9.4	65.0	10.8	55.3	11.0	36.9	9.2		
H25年度	72.2	10.0	56.5	9.4	64.4	10.8	52.9	10.4	39.0	9.5	11.5	1.9
H26年度	78.2	7.0	57.7	9.6	51.9	8.7	51.5	8.6	33.8	5.7	14.1	2.4
H27年度	76.3	6.8	54.4	9.1	48.3	8.1	49.6	8.3	34.8	5.8	17.4	2.9
H28年度	74.6	6.7	47.2	7.9	45.1	7.5	49.9	8.3	39.7	6.6	18.7	3.1
H29年度	73.0	6.6	46.5	7.8	42.1	7.0	48.8	8.1	40.7	6.8	20.6	3.4
H30年度	72.1	6.5	49.0	8.2	41.0	6.8	46.3	7.7	39.2	6.5	20.0	3.3
R1年度	74.0	6.3	43.3	7.3	44.1	7.4	43.7	7.5	37.9	6.5	14.6	2.6
R2年度	65.9	4.4	30.5	5.1	31.1	5.2	34.8	5.8	27.3	4.6	7.7	1.3
平均	74.2	7.8	56.1	9.6	56.2	10.0	51.4	9.7	34.1	7.2	15.5	2.6







(参 考) 令和 2 年度 ルート別、停留所別乗降状況 (無料客除)

南北ルート A			南北ルート B			東西ルート			高野ルート		
	乗	降		乗	降		乗	降		乗	降
1 宮前	3	239	1 宮前	38	179	1 古池	111	74	1 田端集会所	164	154
2 浄泉寺	5	141	2 上菅生	27	34	2 八軒屋	3	2	2 高野高取	322	306
3 有年公民館	0	11	3 はりま台	437	464	3 二軒屋	39	11	3 高野集会所	202	212
4 榎原三軒屋	2	19	4 横山橋	6	4	4 入電	72	50	4 上高野集会所	101	90
5 榎原野田	4	2	5 横山六軒家	3	0	5 福浦新田	206	237	5 高野第二	166	157
6 榎原上所	41	27	6 横山	117	129	6 福浦コミュニティセンター	7	6	6 坂越幼稚園前	323	349
7 榎原中所	12	14	7 横山六軒家	2	1	7 寺西集会所	3	1	7 坂越港	324	297
8 榎原三軒屋	2	7	8 横山橋	1	0	8 寺西	171	56	8 浜社宅	173	159
9 榎原新田	29	21	9 上組	103	70	9 寺西集会所	1	3	9 アース製菓前	1	14
10 原小学校	76	19	10 北組	6	36	10 備前福河駅口	9	9	10 大泊	15	16
11 北畠	3	7	11 大門寺	89	94	11 法光寺	99	50	11 黒崎	39	8
12 牟礼第一児童遊園	94	96	12 大遊神社	115	105	12 本町	227	212	12 坂越駅	109	60
13 牟礼公民館	8	1	13 中野橋	47	45	13 榎	5	5	13 砂子集会所	24	9
14 成林	36	30	14 有年小学校	7	4	14 天和駅	117	99	14 野中・砂子公園	30	35
15 畑	2	1	15 有年診療所	55	11	15 天和荒神社	109	134	15 南野中	0	1
16 J A 有年	127	124	16 宮前	264	5	16 国道天和	108	114	16 すこやかセンター	3	8
17 横尾中町	76	33	17 富原橋	4	5	17 石ヶ崎橋	313	22	17 イオン赤穂店	1,276	968
18 谷口	44	25	18 中山	0	0	18 折方駐在所	390	384	18 ハーモニーホール	60	224
19 有年橋	2	1	19 真殿	115	107	19 石ヶ崎橋	57	442	19 市民会館	271	266
20 東有年第二児童遊園	148	12	20 周世ふれあい市場	57	49	20 西部診療所	93	141	20 播州赤穂駅	209	302
21 宮前	360	6	21 根木	56	63	21 新田西部児童遊園	69	114	21 赤穂市役所	19	91
22 富原橋	4	19	22 月見草団地	256	238	22 新田五軒家	15	17	22 花岳寺通	10	33
23 中山児童遊園	36	8	23 目坂	51	42	23 関西福祉大学	35	44	23 赤穂城前	17	21
24 中山下	8	1	24 木津	49	72	24 塩屋幼稚園	47	59	24 県住前	6	93
25 真殿林	139	141	25 龍泉寺前	88	79	25 磯浜町	25	27	25 市民病院	366	357
26 真殿天満神社	1	3	26 大工村	1	2	26 主婦の店	140	85	合計	4,230	4,230
27 真殿門前	105	99	27 浜市	166	157	27 板屋町	44	66	運行日数	155	
28 花畑蔵田	1	6	28 砂子	8	24	28 三橋町	9	19			
29 千種峠	90	150	29 桜木	32	42	29 城西小学校	13	18			
30 千種集会所前	461	433	30 下長田橋	5	7	30 上仮屋北	21	37			
31 木津宮前	47	97	31 水源地	61	6	31 赤穂城前	10	66			
32 龍泉寺前	87	79	32 駅東	20	53	32 花岳寺通	45	175			
33 大工村	2	3	33 イオン赤穂店	1,156	893	33 赤穂市役所	61	224			
34 浜市	152	118	34 ハーモニーホール	153	242	34 播州赤穂駅	563	431			
35 砂子	0	21	35 市民会館	222	172	35 イオン赤穂店	1,313	1,046			
36 桜木	26	52	36 赤穂営業所前	38	95	36 ハーモニーホール	120	127			
37 下長田橋	11	4	37 大石神社前	53	47	37 市民会館	358	157			
38 水源地	78	13	38 県住前	6	67	38 赤穂営業所前	38	149			
39 駅東	27	68	39 市民病院	364	415	39 大石神社前	14	11			
40 イオン赤穂店	1,133	805	40 県住前	16	29	40 県住前	15	50			
41 ハーモニーホール	98	164	41 赤穂城前	11	34	41 市民病院	291	412			
42 市民会館	254	210	42 花岳寺通	5	66						
43 赤穂営業所前	42	114	43 赤穂市役所	22	160						
44 大石神社前	42	33	44 播州赤穂駅	420	405						
45 県住前	9	50									
46 市民病院	430	418									
47 県住前	16	26									
48 赤穂城前	5	15									
49 花岳寺通	2	64									
50 赤穂市役所	14	231									
51 播州赤穂駅	339	452									
合計	4,733	4,733	合計	4,752	4,752	合計	5,386	5,386			
運行日数	155		運行日数	153		運行日数	155				

みどり団地ルート		
	乗	降
1 市民病院	114	162
2 県住前	2	16
3 大石神社前	6	18
4 赤穂営業所前	7	14
5 市民会館	13	12
6 ハーモニーホール	20	70
7 イオン赤穂店	343	363
8 赤穂駅北	42	102
9 當農センター前	18	7
10 さくら公園前	39	34
11 北集会所前	62	30
12 高山	87	52
13 みどり団地	438	311
14		
15		
合計	1,191	1,191
運行日数	155	

(3) 運行経費

①運行経費の内訳（決算）

（単位：円）

	運行費用	運賃	その他	市補助金
H19 年度	10,785,857	2,234,857 20.7%		8,551,000 79.3%
H20 年度	10,327,619	2,301,429 22.3%	543,572 5.3%	7,482,618 72.4%
H21 年度	9,814,000	2,197,809 22.4%	58,636 0.6%	7,557,555 77.0%
H22 年度	9,491,446	2,172,096 22.9%	1,350 0.0%	7,318,000 77.1%
H23 年度	9,815,714	2,189,714 22.3%		7,626,000 77.7%
H24 年度	9,874,000	2,073,524 21.0%	69,714 0.7%	7,730,762 78.3%
H25 年度	11,181,000	2,106,571 18.9%	194,429 1.7%	8,880,000 79.4%
H26 年度	12,845,000	2,215,648 17.3%	454,352 3.5%	10,175,000 79.2%
H27 年度	12,927,000	2,180,185 16.9%	59,389 0.4%	10,687,426 82.7%
H28 年度	14,286,000	2,124,907 14.9%	143,278 1.0%	12,017,815 84.1%
H29 年度	14,959,000	2,079,815 13.9%	18,000 0.1%	12,861,185 86.0%
H30 年度	14,674,000	2,046,481 13.9%	111,815 0.8%	12,515,704 85.3%
R 1 年度	16,663,000	2,096,448 12.6%	552 0.0%	14,566,000 87.4%
R 2 年度	20,602,000	1,844,727 9.0%	823,273 4.0%	17,934,000 87.0%

※その他;ゆらのすけ目覚し時計販売収入(20 年度 3000 個作製)

【参考】 R2市補助金 財源内訳

市補助金	17,934,000
国(特別交付税)	14,340,000
県交付金	1,333,000
市一般財源	2,261,000

2. ていじゅうろう（圏域バス）（東備西播定住自立圏…赤穂市、上郡町、備前市）

（1）導入目的と運行概要

①導入目的

圏域（赤穂市、上郡町、備前市）住民の移動手段の確保、利便性の向上及び地域の活性化を図ること。

②運行概要

○運行方式 計画主体：東備西播定住自立圏形成推進協議会

運行主体：(株) ウエスト神姫

○運行開始 ①平成24年2月27日から 上郡ルート

②平成24年3月 5日から 備前ルート

○運行日 月曜日から土曜日の週6日

○運休日 日曜日及び年末年始（12月29日～1月3日）

○運賃 1回の乗車につき、
赤穂市内100円、上郡町内100円、備前市内200円、
市町域を越えた場合200円。（小学生以上）



③ルート及び時刻表

○ルート 2ルート（別図）

	運行ルート	経 由 地	運行日	運行回数	所要時間
1	上郡ルート	上郡駅～有年東部～市民病院	月～土	1日2往復	44分
2	備前ルート	吉永病院～(大津)～イオン赤穂店	月～土	1日2往復	59分

○時刻表 別紙のとおり（パンフレット）

○停留所 47箇所

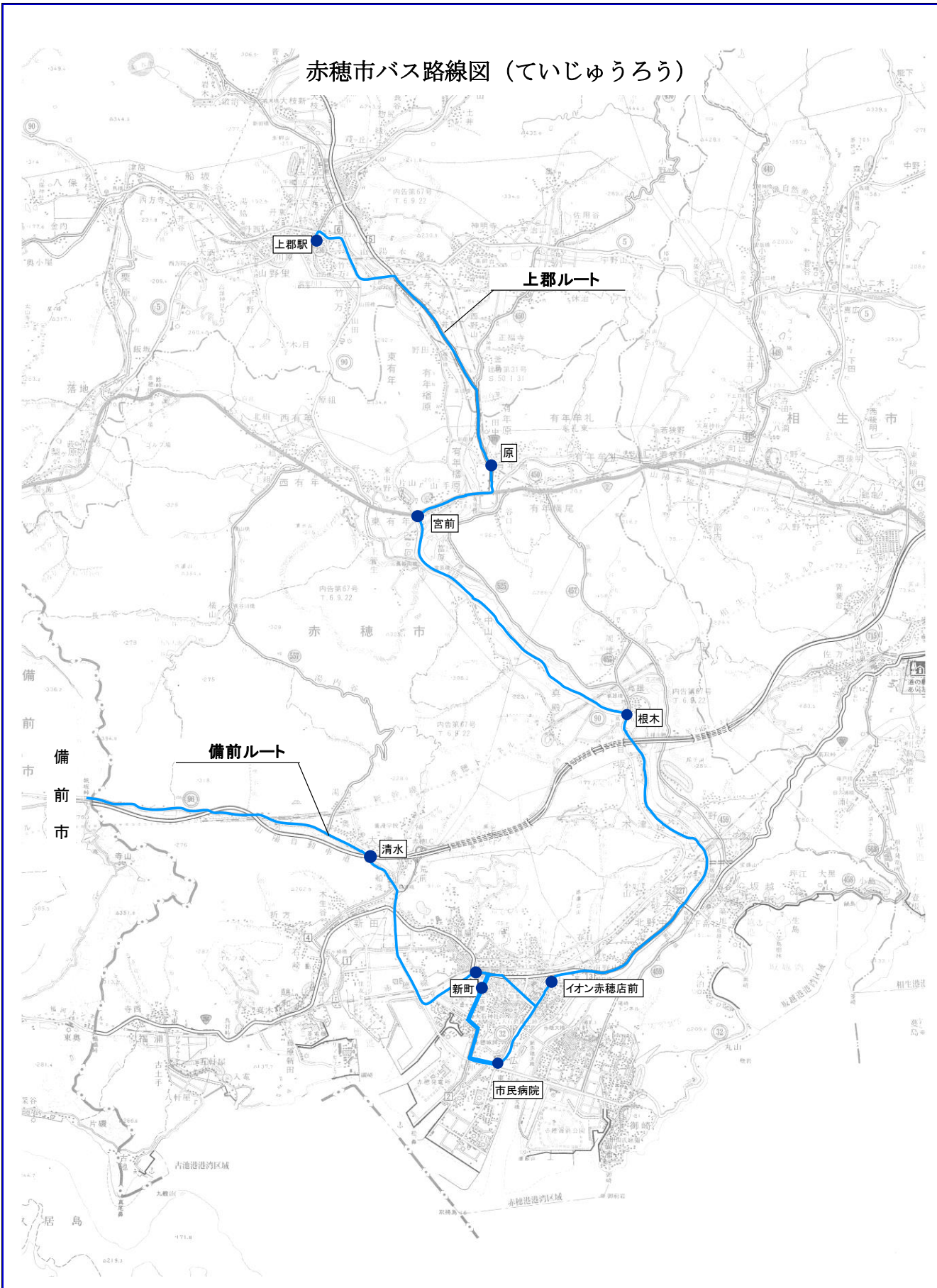
定住自立圏構想とは、

地方における人口減少、少子高齢化の急速な進行等を背景に、全国的な見地から地方圏での人口定住を促進していくとする新しい広域的市町村連携の仕組みのことをいいます。

赤穂市では、平成21年12月、隣接する上郡町及び岡山県備前市の3市町で東備西播定住自立圏を形成し、様々な分野で相互に連携・協力しながら圏域全体の魅力の創出を図っています。

圏域バス運行事業は、3市町をそれぞれ結び、住民の移動手段の確保、利便性の向上をはじめ、住民交流による地域の活性化を図ることを目的に運行しており、東備西播定住自立圏構想推進事業の中核となる事業です。

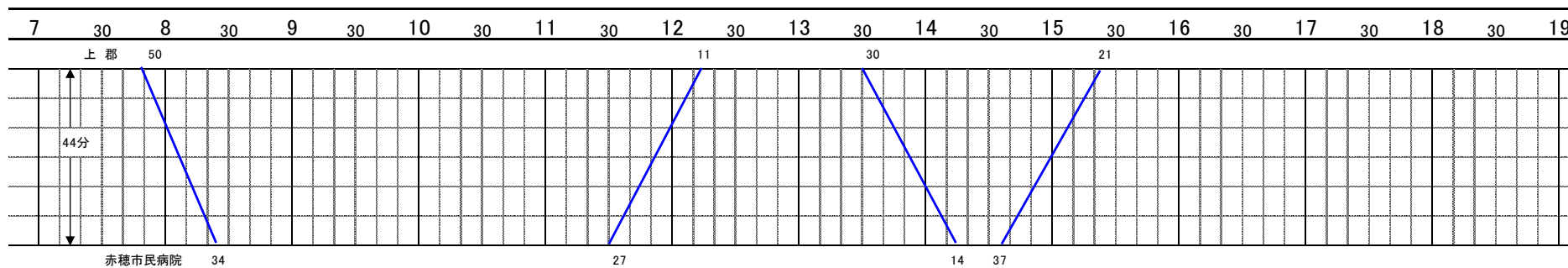
赤穂市バス路線図 (ていじゅうろう)



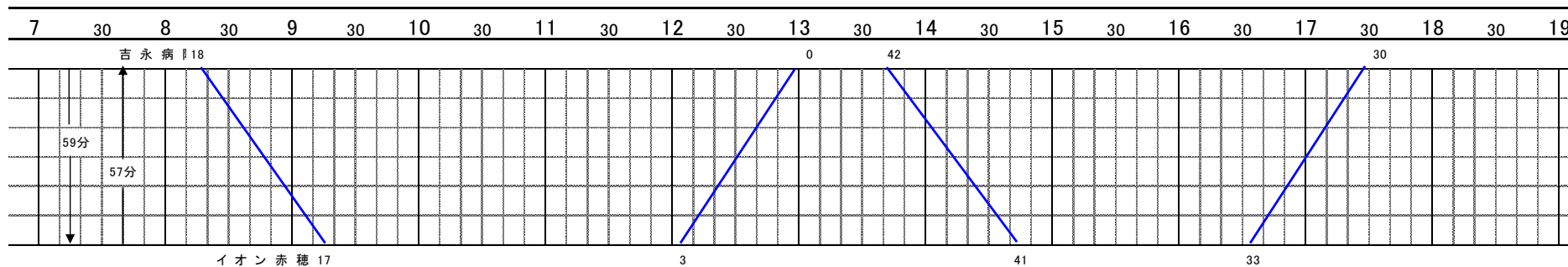
○ていじゅうろう ダイアグラム



【上郡ルート】 月 ~ 土



【備前ルート】 月 ~ 土



(2) 利用者数の推移

圏域バス「ていじゅうろう」利用者推移

単位：人

区 分	総 括					上郡ルート(平成24年2月27日～運行開始)					備前ルート(平成24年3月25日～運行開始)				
	運行日数	利用者総数	1日当り利用者数	1便当り利用者数	市町域越1便当り利用者数	運行日数	利用者総数	1日当り利用者数	1便当り利用者数	市町域越1便当り利用者数	運行日数	利用者総数	1日当り利用者数	1便当り利用者数	市町域越1便当り利用者数
平成23年度	30	900	30.0	4.2	2.8	30	591	19.7	4.9	2.9	24	309	12.9	3.2	2.7
平成24年度	307	9,759	31.8	4.0	2.3	307	5,862	19.1	4.8	2.3	307	3,897	12.7	3.2	2.3
平成25年度	308	10,093	32.8	4.1	2.3	308	6,013	19.5	4.9	2.2	308	4,080	13.2	3.3	2.4
平成26年度	307	12,277	40.0	5.0	3.0	307	7,452	24.3	6.1	3.1	307	4,825	15.7	3.9	2.9
平成27年度	309	12,128	39.2	4.9	3.1	309	7,559	24.5	6.1	3.4	308	4,569	14.8	3.7	2.8
平成28年度	308	10,789	35.0	4.4	2.9	308	7,078	23.0	5.7	3.4	308	3,711	12.0	3.0	2.5
平成29年度	308	11,485	37.3	4.7	3.1	308	7,626	24.8	6.2	3.7	308	3,859	12.5	3.1	2.6
平成30年度	307	11,803	38.4	4.8	3.3	307	8,005	26.1	6.5	4.0	307	3,798	12.4	3.1	2.5
令和元年度	309	12,303	39.8	5.0	3.5	309	8,688	28.1	7.0	4.7	309	3,615	11.7	2.9	2.4
令和2年度	308	9,431	30.6	3.8	2.8	308	5,831	18.9	4.7	3.1	308	3,600	11.7	2.9	2.5
累 計	2,801	100,968	36.0	4.5	2.9	2,801	64,705	23.1	5.8	3.3	2,794	36,263	13.0	3.2	2.5

〈運行基準〉

- ①市町域を超える利用者は1便当り1人超、かつ、1日当りのバス総利用者は16人以上とします。
- ②東備西播定住自立圏共生ビジョンによる圏域事業として実施する期間とします。

(参 考)

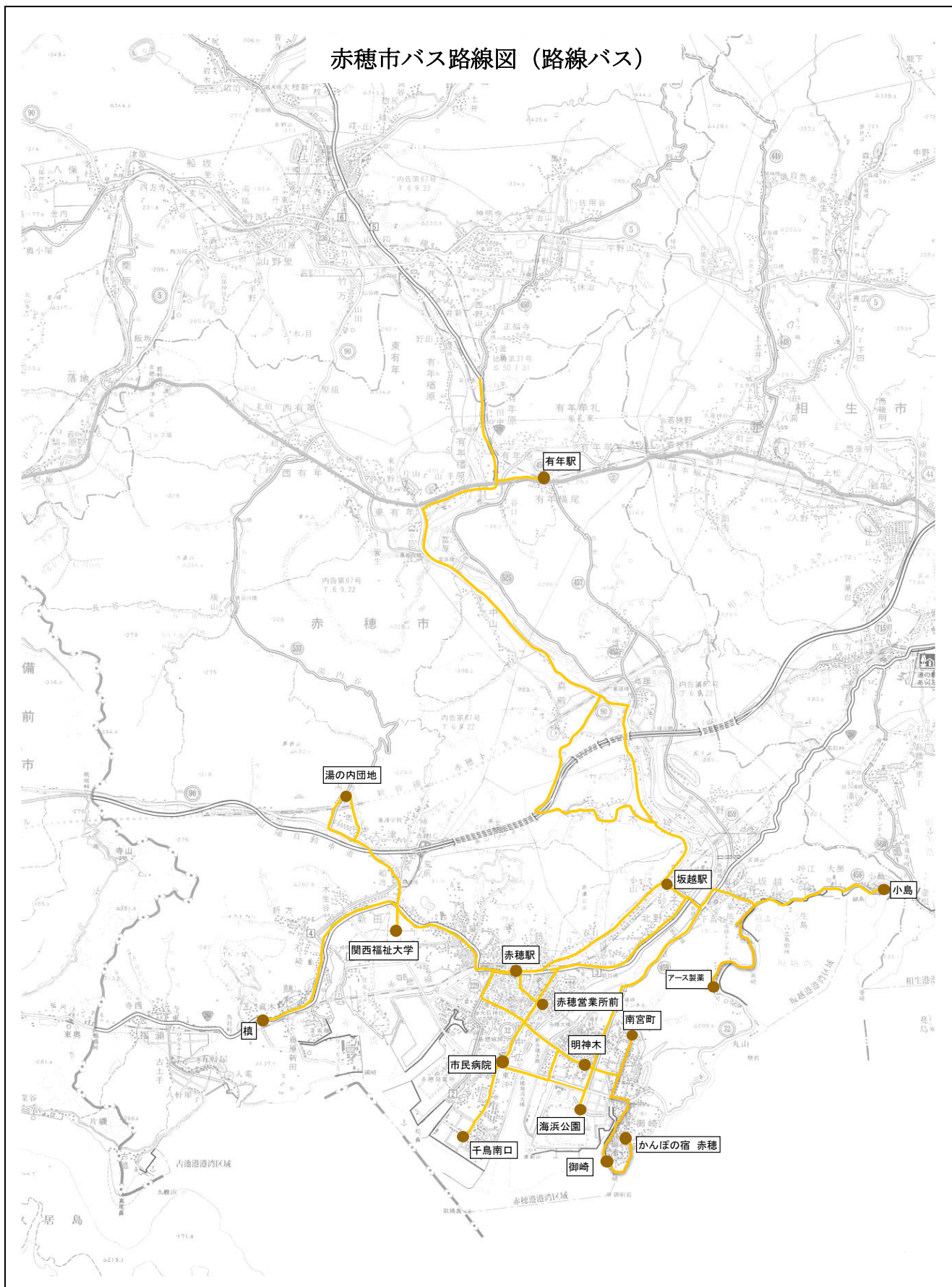
圏域バス ルート別、停留所別乗降状況 (令和2年度)

上郡ルート		乗	降
1	上郡駅	1,533	1,438
2	宮ヶ丘	48	55
3	ハイツあゆみ前	219	297
4	岡田整形外科	182	182
5	原西口	73	58
6	原	96	39
7	有年橋	123	81
8	東有年	83	118
9	宮前	272	404
10	権現前	4	0
11	富原橋	60	10
12	中山	1	1
13	出口	1	5
14	真殿	86	127
15	門前	4	5
16	根木	92	73
17	南野中	6	4
18	イオン赤穂店	1,474	1,142
19	新町	399	533
20	赤穂市民病院	1,075	1,259
合計		5,831	5,831
運行日数		308	

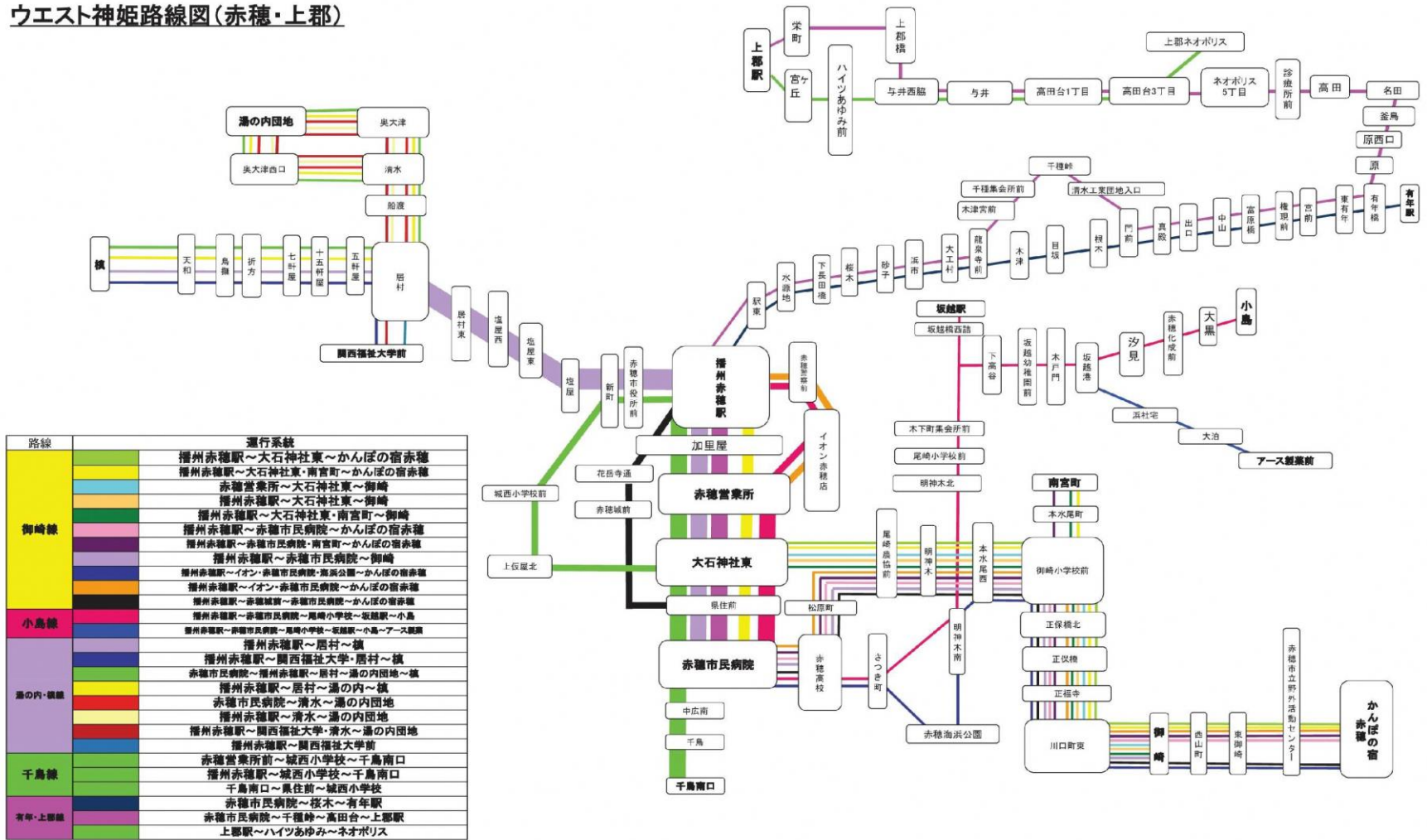
備前ルート		乗	降
1	吉永病院	189	297
2	B&G海洋センター口	6	6
3	ヨータイ入口	9	10
4	福満	15	12
5	田倉下	18	18
6	牛神社入口	30	19
7	金谷西	11	12
8	金谷	11	2
9	野谷本村	50	44
10	畑	107	138
11	三石	1	153
12	船坂峠入口	64	57
13	三石駅	130	127
14	農協前	100	54
15	大橋	162	15
16	宮内	459	355
17	三石出張所	70	81
18	渡瀬	110	85
19	土師神根	108	99
20	福石下	117	104
21	福石中西	78	89
22	福石中東	33	15
23	福石上	10	4
24	寺山口	2	1
25	清水	26	23
26	船渡	13	5
27	関西福祉大学	47	30
28	新町	129	206
29	赤穂市民病院	235	319
30	イオン赤穂店前	1,260	1,220
合計		3,600	3,600
運行日数		308	

3. 路線バス ～（株）ウエスト神姫～

(1) ルート図



ウエスト神姫路線図(赤穂・上郡)



路線	運行系統
御崎線	播州赤穂駅～大石神社東～かんぼの宿赤穂
	播州赤穂駅～大石神社東・南宮町～かんぼの宿赤穂
	赤穂営業所～大石神社東～御崎
	播州赤穂駅～大石神社東～御崎
	播州赤穂駅～大石神社東・南宮町～御崎
	播州赤穂駅～赤穂市民病院～かんぼの宿赤穂
	播州赤穂駅～赤穂市民病院・南宮町～かんぼの宿赤穂
	播州赤穂駅～赤穂市民病院～御崎
	播州赤穂駅～イオン・赤穂市民病院～かんぼの宿赤穂
	播州赤穂駅～赤穂市民病院～かんぼの宿赤穂
小島線	播州赤穂駅～赤穂市民病院～尾崎小学校～坂越駅～小島
	播州赤穂駅～赤穂市民病院～尾崎小学校～家継駅～小島～アース製業前
湯の内・磯線	播州赤穂駅～居村～磯
	播州赤穂駅～関西福祉大学・居村～磯
	赤穂市民病院～播州赤穂駅～居村～湯の内・磯
	赤穂市民病院～清水～湯の内・磯
千島線	播州赤穂駅～関西福祉大学・清水～湯の内・磯
	播州赤穂駅～関西福祉大学前
	赤穂営業所前～城西小学校～千島南口
有年・上郡線	播州赤穂駅～城西小学校～千島南口
	千島南口～粟住前～城西小学校
	赤穂市民病院～千種峠～高田台～上郡駅

ウェスト神姫時刻表

(平日)

Table showing bus routes from Kanabonobu Station to various destinations including Minatogawa, Nankyo, and Onoda. It includes departure times for both directions and special service notes.

Table for the route from Onoda to Kunitani Station via Kanabonobu Station and Minatogawa Station, including times for express and regular services.

Table for the route from Minatogawa Station to Kunitani Station via Kanabonobu Station and Onoda Station.

Table for routes connecting Onoda, Kanabonobu, Minatogawa, and Kunitani, with times for express and regular services.

Table for routes from Kanabonobu Station to Onoda via Minatogawa Station and Kunitani Station.



令和2年3月23日現在

Table showing bus routes from Kunitani Station to Kanabonobu Station and Onoda Station via Minatogawa Station. It includes detailed departure times for multiple services.

緑色の表示は③番のりば 坂越・小島行 です(★印はアース製菓を通ります)

※『明神木南』バス停経由 (松原町・尾崎農協前・明神木は通りません)

Table for routes from Minatogawa Station to Kanabonobu Station via Kanabonobu Station and Onoda Station, including times for express and regular services.

Table for routes connecting Kanabonobu Station, Onoda Station, Kunitani Station, and Minatogawa Station.

▲ 休校日運賃

Table showing fare information for various routes starting from Kanabonobu Station, listing destinations and fares.

Table showing fare information for various routes starting from Kanabonobu Station, listing destinations and fares.

(土日祝)

令和2年3月23日改正

播州赤穂駅→御崎→かんぼの宿赤穂											
播州赤穂駅	イオン赤穂	営業所	赤穂城前	市民病院	赤穂高校	海浜公園	明神木	明神木南	南宮町	御崎	かんぼの宿
7:53	→	7:56	→	7:59	8:01	8:04	→	8:06	→	8:12	8:16
8:44	→	8:47	→	8:50	8:52	8:55	→	8:57	→	9:03	9:07
9:18	→	9:21	→	9:24	9:26	→	9:29	→	→	9:35	9:39
9:48	→	→	9:51	9:54	9:56	9:59	→	10:01	→	10:07	10:11
10:25	→	10:28	→	10:31	10:33	10:36	→	10:38	→	10:44	10:48
10:55	→	→	10:58	11:01	11:03	→	11:06	→	→	11:12	11:16
11:25	→	11:28	→	11:31	11:33	11:36	→	11:38	→	11:44	11:48
11:55	→	→	11:58	12:01	12:03	→	12:06	→	→	12:12	12:16
12:25	→	→	12:28	12:31	12:33	12:36	→	12:38	→	12:44	12:48
12:55	→	→	12:58	13:01	13:03	→	13:06	→	→	13:12	13:16
13:25	→	13:28	→	13:31	13:33	→	13:36	→	→	13:42	13:46
13:55	13:57	13:59	→	14:02	14:04	→	14:07	→	→	14:13	14:17
14:25	→	→	14:28	14:31	14:33	→	14:36	→	→	14:42	14:46
14:55	→	14:58	→	15:01	15:03	→	15:06	→	→	15:12	15:16
15:25	→	15:28	→	15:31	15:33	→	15:36	→	→	15:42	15:46
15:50	15:52	15:54	→	15:57	15:59	→	16:02	→	→	16:08	16:12
16:10	→	→	16:13	16:16	16:18	→	16:21	→	→	16:27	16:31
16:45	→	16:48	→	16:51	16:53	→	16:56	→	17:01	17:07	17:11
17:14	→	→	17:17	17:20	17:22	→	17:25	→	→	17:31	17:35
17:47	→	17:50	→	17:53	17:55	→	17:58	→	→	18:04	18:08
18:30	→	18:33	→	→	→	→	18:37	→	18:42	18:48	
19:03	→	19:06	→	→	→	→	19:10	→	19:15	19:21	
19:29	→	19:32	→	→	→	→	19:36	→	19:41	19:47	
20:30	→	20:33	→	→	→	→	20:37	→	→	20:43	

かんぼの宿赤穂→御崎→播州赤穂駅											
かんぼの宿	御崎	南宮町	明神木南	明神木	海浜公園	赤穂高校	市民病院	赤穂城前	営業所	イオン赤穂	播州赤穂駅
	6:43	6:49	→	6:53	→	→	→	→	6:57	→	7:02
	7:20	7:27	→	7:31	→	→	→	→	7:35	→	7:40
8:07	8:11	8:18	→	8:22	→	8:24	8:27	→	8:29	→	8:34
9:09	9:13	→	→	9:19	→	9:21	9:24	9:26	→	→	9:30
9:40	9:44	→	→	9:50	→	9:52	9:55	→	9:57	→	10:02
10:12	10:16	→	→	10:22	→	→	→	10:27	→	→	10:31
10:57	11:01	→	→	11:07	→	11:09	11:12	→	11:14	11:16	11:20
11:28	11:32	→	→	11:38	→	11:40	11:43	→	11:45	→	11:50
11:58	12:02	→	→	12:08	→	12:10	12:13	→	12:15	→	12:20
12:28	12:32	→	→	12:38	→	12:40	12:43	→	12:45	→	12:50
12:58	13:02	→	→	13:08	→	13:10	13:13	13:15	→	→	13:19
13:28	13:32	→	→	13:38	→	13:40	13:43	→	13:45	→	13:50
13:55	13:59	→	14:05	→	14:07	14:10	14:13	14:15	→	→	14:19
14:28	14:32	→	→	14:38	→	14:40	14:43	→	14:45	→	14:50
14:55	14:59	→	15:05	→	15:07	15:10	15:13	→	15:15	→	15:20
15:18	15:22	→	→	15:28	→	15:30	15:33	→	15:35	→	15:40
15:58	16:02	→	16:08	→	16:10	16:13	16:16	16:18	→	→	16:22
16:18	16:22	→	→	16:28	→	16:30	16:33	→	16:35	→	16:40
16:33	16:37	→	16:43	→	16:45	16:48	16:51	16:53	→	→	16:57
17:15	17:19	→	→	17:25	→	17:27	17:30	17:32	→	→	17:36
17:54	17:58	→	→	18:04	→	18:06	18:09	→	18:11	→	18:16
18:27	18:31	→	→	18:37	→	18:39	18:42	→	18:44	→	18:49
	19:00	→	→	19:06	→	19:08	19:11	→	19:13	→	19:18
	19:25	→	→	19:31	→	19:33	19:36	→	19:38	→	19:43
	20:43	→	→	20:49	→	20:51	20:54	→	20:56	→	21:01

市民病院→播州赤穂駅→千種団地→高田台3→上郡													上郡→高田台3→千種団地→播州赤穂駅→市民病院														
市民病院	営業所	播州赤穂駅	龍泉寺	根木	千種峠	門前	宮前	有年駅	釜島	高田	高田台3	上郡橋	上郡駅	上郡駅	上郡橋	高田台3	高田	釜島	有年駅	宮前	門前	千種峠	根木	龍泉寺	播州赤穂駅	営業所	市民病院
15:05	15:07	15:11	15:21	→	15:25	15:28	15:34	→	15:41	15:43	15:45	15:51	15:54	10:47	10:50	10:56	10:58	11:00	→	11:07	11:13	11:16	→	11:20	11:30	11:33	11:36

播州赤穂駅→イオン→市民病院→坂越駅→大黒→小島													小島→大黒→坂越駅→市民病院→イオン→播州赤穂駅										
播州赤穂駅	イオン赤穂	営業所	市民病院	赤穂高校	さつき町	明神木南	木下町集会所	坂越駅	坂越港	大黒	小島	小島	大黒	坂越港	坂越駅	木下町集会所	明神木南	さつき町	赤穂高校	市民病院	営業所	イオン赤穂	播州赤穂駅
9:50	9:52	9:53	9:56	9:58	9:59	9:59	10:01	10:11	10:16	10:19	10:22	10:26	10:27	10:30	10:40	10:44	10:45	10:47	10:48	10:50	10:53	10:54	10:58
11:47	11:49	11:50	11:53	11:55	11:56	11:56	11:58	12:06	12:11	12:14	12:17	12:23	12:24	12:27	12:37	12:41	12:42	12:44	12:45	12:47	12:50	12:51	12:55
14:46	14:48	14:49	14:52	14:54	14:55	14:55	14:57	15:06	15:11	15:14	15:17	15:22	15:23	15:26	15:35	15:39	15:40	15:42	15:43	15:45	15:48	15:49	15:53

市民病院→播州赤穂駅→湯ノ内・植						植・湯ノ内→播州赤穂駅→市民病院					
市民病院	営業所	播州赤穂駅	居村東	湯ノ内	植	植	湯ノ内	居村東	播州赤穂駅		
		8:47	8:53	→	9:00	9:07	9:17	9:23	9:29		
12:06	12:08	12:12	12:18	12:24	12:34	12:36	12:46	12:52	12:58		
		14:15	14:21	14:27			14:28	14:34	14:40		
		15:43	15:49	15:55			16:00	16:06	16:12		

千鳥→市民病院→播州赤穂駅			
千鳥南口	市民病院	城西小	播州赤穂駅
8:50	8:52	8:56	9:01

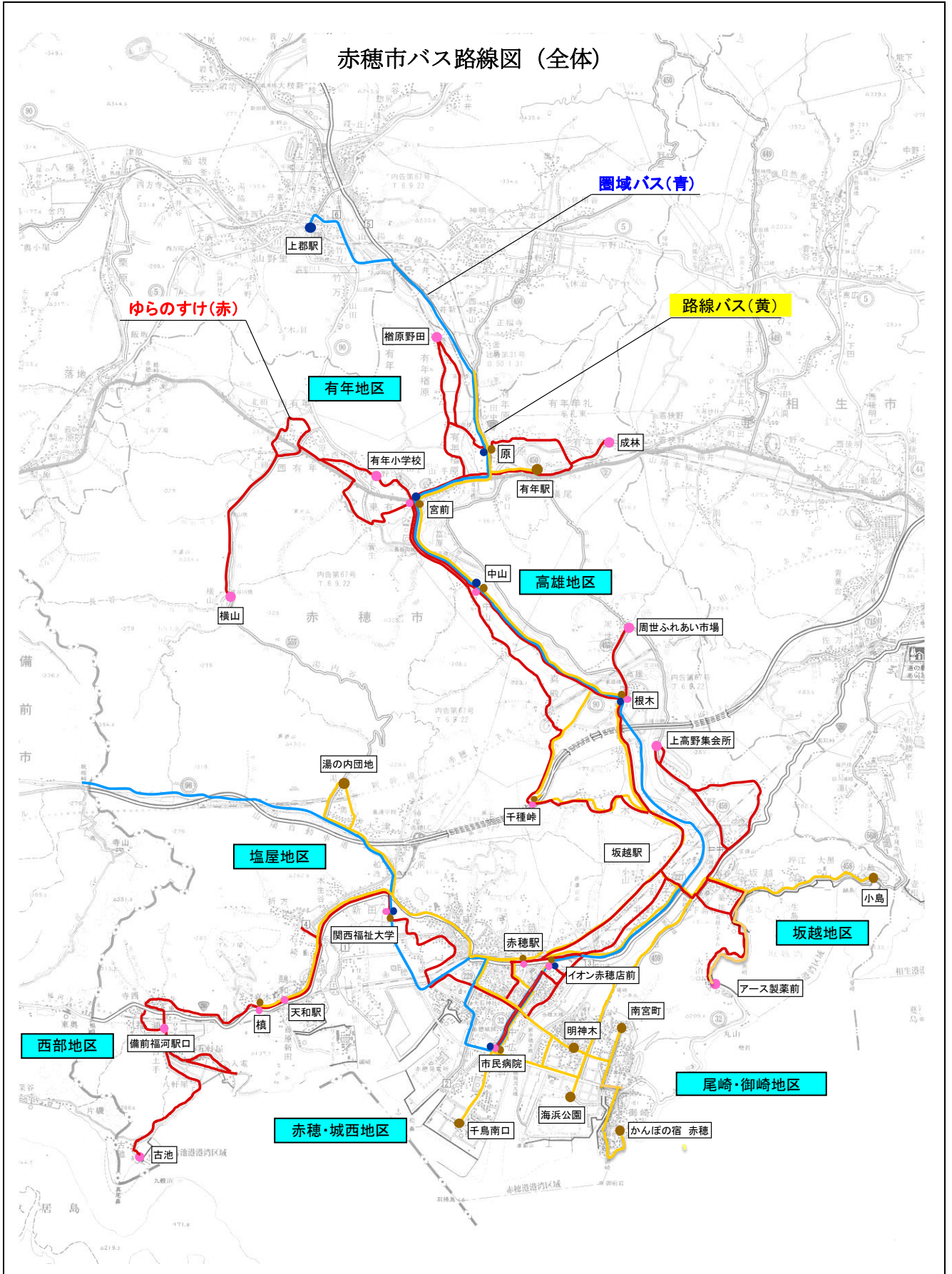


お問い合わせは、ウエスト神姫赤穂営業所
TEL 0791-43-3325
営業時間 7:00~20:00

神姫バスグループホームページ



赤穂市バス路線図 (全体)



4. 赤穂市の人口

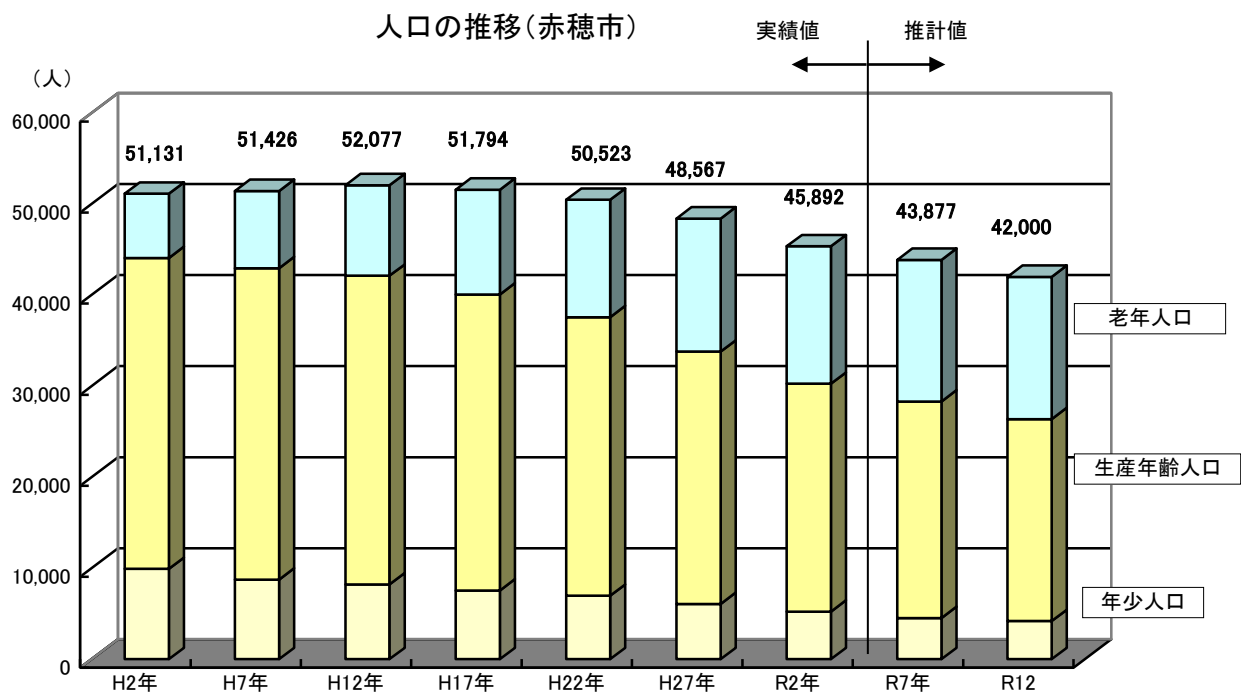
(1) 赤穂市の人口及び年齢3区分別割合

(単位:人)

人口(人)	国勢調査人口							展望人口	
	H2	H7	H12	H17	H22	H27	R2	R7	R12
	51,131	51,426	52,077	51,794	50,523	48,567	45,892	43,877	42,000
年少人口	9,924	8,746	8,223	7,556	6,970	6,064	5,217	4,521	4,187
(割合)	(19.4%)	(17.0%)	(15.8%)	(14.6%)	(13.8%)	(12.5%)	(11.5%)	(10.3%)	(10.0%)
生産年齢人口	34,160	34,199	33,906	32,510	30,603	27,715	25,047	23,788	22,187
(割合)	(66.8%)	(66.5%)	(65.1%)	(62.8%)	(60.6%)	(57.3%)	(55.2%)	(54.2%)	(52.8%)
老年人口	7,047	8,481	9,940	11,507	12,888	14,623	15,093	15,568	15,626
(割合)	(13.8%)	(16.5%)	(19.1%)	(22.2%)	(25.5%)	(30.2%)	(33.3%)	(35.5%)	(37.2%)

※国勢調査人口:年齢不詳人口を除く

※展望人口:2025 赤穂市総合戦略 将来展望人口(人口ビジョン)より



(2) 赤穂市地区別人口及び高齢者（65歳以上）人口比率

(単位：人・% 各年度3月末現在)

地区名	年度	H26	H27	H28	H29	H30	R1	R2
赤穂	人口	8,357	8,336	8,225	8,189	8,137	8,039	8,014
	うち、高齢者	2,410	2,432	2,448	2,475	2,500	2,518	2,522
	高齢者人口比率(%)	28.84	29.17	29.76	30.22	30.72	31.32	31.47
城西	人口	6,814	6,785	6,672	6,604	6,534	6,441	6,354
	うち、高齢者	1,674	1,761	1,761	1,796	1,809	1,822	1,853
	高齢者人口比率(%)	24.57	25.95	26.39	27.20	27.69	28.29	29.16
塩屋	人口	9,520	9,469	9,367	9,236	9,093	9,111	8,923
	うち、高齢者	2,462	2,514	2,545	2,582	2,594	2,627	2,615
	高齢者人口比率(%)	25.86	26.55	27.17	27.96	28.53	28.83	29.31
西部	人口	2,395	2,356	2,290	2,229	2,195	2,153	2,105
	うち、高齢者	992	998	1,011	1,005	1,024	1,015	1,009
	高齢者人口比率(%)	41.42	42.36	44.15	45.09	46.65	47.14	47.93
尾崎	人口	8,003	7,933	7,866	7,762	7,664	7,573	7,455
	うち、高齢者	2,302	2,351	2,387	2,383	2,382	2,401	2,436
	高齢者人口比率(%)	28.76	29.64	30.35	30.70	31.08	31.70	32.68
御崎	人口	5,168	5,130	5,062	4,965	4,878	4,824	4,746
	うち、高齢者	1,328	1,377	1,432	1,465	1,477	1,507	1,530
	高齢者人口比率(%)	25.70	26.84	28.29	29.51	30.28	31.24	32.24
坂越	人口	4,000	3,996	3,986	4,006	4,025	4,016	3,999
	うち、高齢者	1,297	1,322	1,324	1,325	1,334	1,335	1,334
	高齢者人口比率(%)	32.43	33.08	33.22	33.08	33.14	33.24	33.36
高雄	人口	2,399	2,349	2,325	2,287	2,266	2,225	2,185
	うち、高齢者	823	837	868	868	868	869	880
	高齢者人口比率(%)	34.31	35.63	37.33	37.95	38.31	39.06	40.27
有年	人口	3,113	3,053	2,995	2,899	2,820	2,739	2,664
	うち、高齢者	1,144	1,168	1,188	1,187	1,186	1,191	1,182
	高齢者人口比率(%)	36.75	38.26	39.67	40.95	42.06	43.48	44.37
合計	人口	49,769	49,407	48,788	48,177	47,612	47,121	46,445
	うち、高齢者	14,432	14,760	14,964	15,086	15,174	15,285	15,361
	高齢者人口比率(%)	29.00	29.87	30.67	31.31	31.87	32.44	33.07